

# **ETUDE DE FAISABILITE D'UN ITINERAIRE DE RANDONNEE PEDESTRE**

**CONSACRE AUX PATRIMOINES HUGUENOTS  
(Luberon, plateaux de Vaucluse et de Sault, Baronnies  
provençales, Vercors)**

Cahier spécifique de commande

# SOMMAIRE

## Dispositions générales

1. Objet de la consultation
2. Maître d'ouvrage et propriété des données
3. Contexte de la consultation
  - a. Territoire concerné
  - b. Enjeux, nature et objectifs de l'étude
    - i. Contexte de la consultation
    - ii. Les enjeux associés à la réalisation d'un sentier de randonnée concernant les patrimoines huguenots et les chemins de l'exil

## Contenu de la mission confiée au prestataire

1. Le contenu de l'étude
2. Les deux phases de l'étude
  - a. La définition d'un itinéraire de référence
  - b. La définition d'un programme de réalisation du sentier
3. Livrables et rendu
4. Calendrier opérationnel

## Modalités administratives

1. Modalités de la consultation
2. Condition de remise des offres
3. Clauses financières
4. Renseignements complémentaires

# DISPOSITIONS GÉNÉRALES

## 1. OBJET DE LA CONSULTATION

Le sentier « Sur les Pas des Huguenots » a été créé à la fin des années 2000, entre La Poët-Laval (Drôme) et Bad Karlshafen (Hesse, Allemagne). Il a été depuis reconnu par le Conseil de l'Europe comme un itinéraire culturel européen, basé sur l'échange des hommes et des cultures, et qui a vocation à relier la Méditerranée à la Baltique. L'association nationale, qui s'occupe de ce sentier, a accepté la possibilité de deux prolongements, en direction des Cévennes et du Luberon.

L'étude porte sur la faisabilité d'un itinéraire de randonnée pédestre itinérant à vocation culturelle et patrimoniale reliant les villages du sud du Luberon au Diois, en passant par les plateaux de Vaucluse et de Sault et par les Baronnies provençales, relié au sentier « sur le Pas des Huguenots » et qui aura vocation à rejoindre cet itinéraire européen.

L'étude comporte plusieurs aspects : définition d'un itinéraire, conditions de mise en place d'une gouvernance globale du projet, conditions d'animation culturelle du sentier.

## 2. MAÎTRE D'OUVRAGE ET PROPRIÉTÉ DES DONNÉES

Syndicat Mixte des Baronnies Provençales

Le Village

36510 SAHUNE

Tel : 04.75.26.79.05

Fax : 04.75.26.79.09

[smbp@baronnies-provencales.fr](mailto:smbp@baronnies-provencales.fr)

Site : [www.baronnies-provencales.fr](http://www.baronnies-provencales.fr)

Contact projet : Alexandre VERNIN, chargé de mission « patrimoines culturels et culture » au Pnr des Baronnies provençales ; Amélie FROIDEVAUX, chargée de mission « tourisme » au Pnr des Baronnies provençales ; Vincent AUBERT, chargé de projets « activités de pleine nature » au Pnr des Baronnies provençales.

Le maître d'ouvrage de l'étude est le Parc naturel régional des Baronnies Provençales. L'étude, et ses données, seront mises à disposition des membres du comité de pilotage (Départements de la Drôme, des Hautes-Alpes et de Vaucluse, Régions Rhône-Alpes et Provence-Alpes-Côte d'Azur), ainsi que les collectivités et structures (associations) qui pourraient avoir en charge la maîtrise d'ouvrage de la réalisation du sentier.

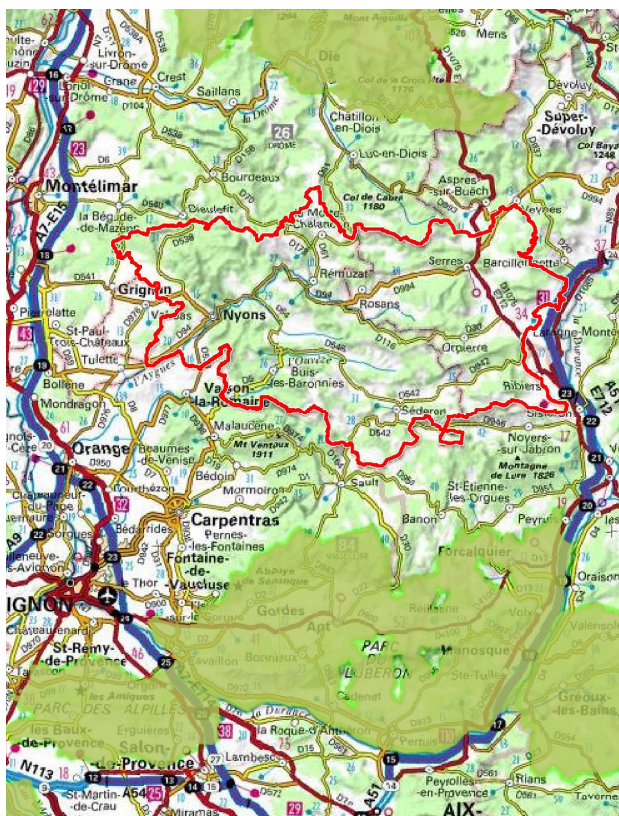
Dans le cadre des données propres au prestataire, ou de données mises à disposition dans le cadre de cette étude uniquement, le Parc naturel régional, les membres du Comité de pilotage et la/les collectivités qui pourraient être maître d'ouvrage de la réalisation du sentier s'interdisent toute utilisation

Consultation pour la réalisation d'une étude de faisabilité d'un sentier sur les patrimoines huguenots  
Parc naturel régional des Baronnies provençales  
cahier spécifique de commande

non prévue dans le cadre de l'étude et toute mise à disposition à des tiers, sous toute forme, sur tout rapport, par quelque moyen et pour quelque motif que ce soit, sans l'autorisation expresse du prestataire ou du propriétaire des données source.

### 3. CONTEXTE DE LA CONSULTATION

#### a. Territoire concerné



Le territoire concerné par l'étude traverse les Départements de Vaucluse, de la Drôme et des Hautes-Alpes, depuis le Luberon jusqu'au pied du Vercors, en passant par les plateaux de Vaucluse et de Sault et par les Baronnies provençales.

Il traverse le territoire de deux Parcs naturels régionaux (Luberon et Baronnies) et en marge, le Parc naturel régional du Vercors. Il traverse aussi le territoire de préfiguration du Parc naturel régional du Ventoux.

Du nord au sud, l'aire couvre une centaine de kilomètres du nord au sud et 75 km d'est en ouest, mais la présence protestante, variable selon les secteurs, en limite le champ d'étude.

#### b. Enjeux, nature et objectifs de l'étude

##### i. Contexte de la consultation

L'exil huguenot, qui a fait suite à la révocation de l'Edit de Nantes (entre 1685 et 1787, date de l'Edit de tolérance qui permet aux protestants d'avoir un Etat civil), a entraîné l'émigration, depuis la France, de 160 000 protestants environ qui sont allés rejoindre principalement les Pays-Bas (50 000), l'Allemagne (40 000), l'Angleterre (40 000) et les Cantons suisses (20 000) après être presque tous passés par Genève. D'autres (10 000 environ) eurent des destinations plus lointaines (Irlande, Royaumes scandinaves et Amérique du Nord).

Cette émigration a aussi touché les communautés dauphinoises et provençales dont les membres durent choisir, face aux persécutions, entre l'abjuration et l'exil vers ces différentes destinations, certains allant jusqu'au Danemark (en provenance du Dauphiné) et en Afrique du Sud après les Pays-Bas (en provenance du Luberon).

**Avant la Révocation, les communautés protestantes étaient diversement présentes sur le territoire concerné.**

En Provence, 70% de la population protestante était groupée au sein de communautés d'origine  
Consultation pour la réalisation d'une étude de faisabilité d'un sentier sur les patrimoines huguenots  
Parc naturel régional des Baronnies provençales  
cahier spécifique de commande

vaudoise bien organisées, installées depuis la fin du XVe siècle dans le Luberon et qui ont adopté le protestantisme en 1532 au Synode vaudois de Chanforan. Pour le reste, cette population protestante était disséminée dans quelques villes principalement (Aix-en-Provence, Manosque et Marseille) et dans quelques localités de moindre taille (comme La Bréole et Le Luc).

Les communautés d'origine vaudoise étaient établies dans une quinzaine de villages du Luberon, dans le cadre d'actes d'habitations signés de la fin du XVe au début du XVIe siècle, comme par exemple à Jocas (en 1460), Lourmarin (en 1480), Cabrières d'Aigues (en 1495), Gignac (en 1501), Mérindol (en 1504), La Motte d'Aigues (en 1505), Saint Martin de la Brasque (en 1506), Peypin d'Aigues (en 1506), Roquefure (en 1508), Murs (en 1508), Villelaure (en 1511), Buoux (en 1512) et la Roque d'Anthéron (en 1516). Nombre de ces villages avaient un temple et, malgré les destructions de temples consécutives aux arrêts royaux de 1663, une dizaine d'entre eux ont à nouveau un temple grâce à l'effort de reconstruction entrepris au cours du 1<sup>er</sup> Empire (Cabrières d'Aigues, Gordes-les Gros, Lacoste, La Motte d'Aigues, La Roque d'Anthéron, Lourmarin, Mérindol, Peypin d'Aigues, Puget-sur-Durance et Saint Martin de la Brasque).

Plus au nord, la présence protestante est plus diffuse, notamment à cause de la présence des Etats du Pape, au sud et à l'ouest du Mont Ventoux. En effet, le pouvoir papal n'a eu de cesse au XVIe siècle de pourchasser les protestants de son territoire.

Les Baronnie provençales constituent donc, avec le Luberon, l'autre bastion protestant du sud-est de ce secteur. La réforme y apparaît dans les années 1540. En 1551, des réformés sont présents à Barret-de-Lioure, dans les environs de Montbrun-les-Bains. Entre 1560 et 1562, les premières communautés s'organisent, alors que les troubles entre protestants et catholiques apparaissent (destruction d'églises et d'autels, occupation de Malaucène en 1560 par les troupes de Charles Du Puy-Montbrun).

Au cours du XVIIe siècle, les églises protestantes se structurent autour de plusieurs pôles.

A l'est, dans le colloque du Gapençais, on comptait 9 églises dont, dans le périmètre d'étude, à :

- Serres (avec Montmorin comme annexe et temporairement La Baume des Arnaud et Aspres) ;
- Veynes (avec des annexes à Chabestan, Saint-André-en-Beauchêne)
- Orpierre (avec les annexes de Trescleoux et Lagrand. Laragne et Saléon furent d'abord des annexes avant de former, à partir de 1618, une église particulière)
- Laragne et Saléon après 1618 ;
- Rosans
- Valdrôme, avec les annexes des Prés, Charens et La Bâtie-des-Fonts.

Dans ce secteur, et dans l'aire du Pnr des Baronnie provençales il subsiste encore des temples, des tombes individuelles ou des cimetières collectifs à Rosans, Orpierre, Trescleoux.

Au centre du territoire, le colloque des Baronnie, comptait 12 églises, 22 annexes autorisées et 10 non autorisées, parmi lesquelles dans le périmètre d'étude, on trouve :

- Nyons, avec Aubres et Sahune comme annexes ;
- Taulignan qui avait comme annexes Grignan, Le Pègue et Salles-sous-Bois ;
- Venterol avec Noveysan comme annexe ;
- Vinsobres ;
- Condorcet dont Villeperdrix, Léoux étaient des annexes ;
- Buis-les-Baronnie et ses annexes, Mollans et Mérindol-les-Oliviers ;
- Montbrun-les-Bains, qui avait de nombreuses annexes : Villefranche, Séderon, Barret-de-Lioure, Sault, Eygalayes et Revest-du-Bion

Consultation pour la réalisation d'une étude de faisabilité d'un sentier sur les patrimoines huguenots  
Parc naturel régional des Baronnie provençales  
cahier spécifique de commande

- Sainte-Euphémie, avec, comme annexes, Saint-Auban et Sainte-Jalle.

Il subsiste encore des temples ou anciens temples à Nyons, Vinsobres, Venterol, Sahune, Léoux (commune de Villeperdrix), Sainte-Euphémie-sur-Ouvèze et Saint-Auban-sur-l'Ouvèze. On peut aussi y trouver quelques cimetières protestants collectifs, comme à Nyons, Villeperdrix, Sahune ou Sainte-Euphémie-sur-l'Ouvèze.

A l'ouest, quelques églises dépendaient du colloque du Valentinois :

- Dieulefit,
- Montjoux,
- Vesc et ses annexes autorisées à Crupies, Bouvières, et deux non autorisées à Gumiane et Saint-Nazaire-le-Désert

Il subsiste encore des temples ou d'anciens temples à La Paillette (Montjoux), Vesc et Dieulefit.

Dans le secteur du Diois, un colloque spécifique rassemblait 14 églises et 41 annexes autorisées et 17 non autorisées dont :

- La Motte-Chalancon, qui avait comme annexes Chalancon, Arnayon et Jonchères ;
- La Charce avec Estabiet, Saint-Dizier, Bellegarde et Lemps comme annexes ;

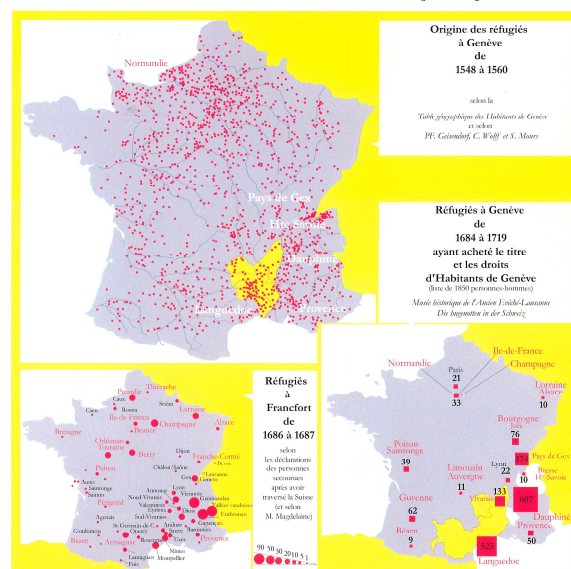
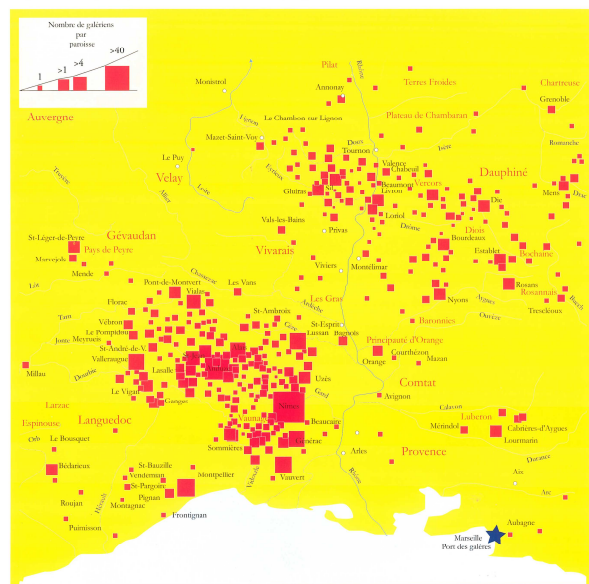
En limite du territoire du Parc naturel régional des Baronnies provençales, on retrouve ainsi des églises protestantes à Poyols, Aucion (avec comme annexes Pradelles, Brette et Volvent) au nord.

On y trouve encore des temples ou anciens temples à La Motte-Chalancon, La Charce, Chalancon, et de nombreuses tombes familiales dans les secteurs d'Arnayon, La Motte-Chalancon et La Charce.

Un certain nombre de ces églises s'appuyaient sur des seigneurs protestants, comme à Laragne (Périnet), Rosans (Yse de Rosans), Orpierre (famille des Stadhouders de Hollande), à Montmorin, La Charce ou Gournet (La Tour-Gournet), Saint-Auban-sur-Ouvèze (Pape-Saint-Auban), Vesc et Montjoux (Vesc). Les patrimoines associés aux communautés protestantes relèvent donc aussi de cette présence noble.

**Ces territoires, et encore plus ceux situés dans le Diois, ont fourni de forts contingents d'exilés et de persécutés à la suite de la révocation de l'Edit de Nantes, comme le montrent les deux cartes ci-dessous.**





Cartes tirées de l'Atlas des Camisards (Jean-Paul Chabrol, Jacques Mauduy, Alcide, 2013)

\*\*\*

**A partir de 2006**, les contacts pris dans la décennie précédente entre plusieurs pays européens, se concrétisent pour aboutir à la réalisation d'un sentier international consacré à l'exil et à la présence huguenote. Son itinéraire démarre au Poët-Laval (Musée du Protestantisme dauphinois, présence d'un des plus anciens temples français aujourd'hui conservé, etc.) (annexe 2, itinéraire des premières étapes).


A la suite du succès de cette initiative européenne, plusieurs initiatives locales cherchent à créer des itinéraires complémentaires à celui qui relie Le Poët-Laval à Bad Karlshafen. Ainsi, l'Association d'Etudes Vaudoises et Historiques du Luberon, située à Mérindol (Vaucluse) entame un travail de recherche afin de déterminer un itinéraire qui relierait cette commune, où se situe un Mémorial Vaudois (sentier, lieu d'exposition appelé « La Muse », projet de nouvel espace muséographique dans une ancienne bastide), à l'itinéraire « Sur les Pas des Huguenots ». Des groupes de travail sont constitués. Entre Mérindol et Sault, une proposition de sentier est élaborée, alors qu'au nord de cette petite ville, elle propose deux itinéraires, oriental et occidental. L'AEVHL a ainsi un représentant au sein du Conseil d'administration de l'association nationale.

Par ailleurs, face à des retours de descendants de huguenots dans le territoire des Baronnie provençales à commencer par le secteur de La Motte-Chalancon - La Charce, des élus, responsables d'associations cherchent à faire émerger les patrimoines et l'histoire associés à ce projet. Des contacts sont également noués avec les anciennes communautés vaudoises du Luberon et les spécialistes de leur histoire.

En 2013-2014, une exposition est réalisée pour présenter l'histoire des protestants des Baronnie provençales et du Luberon face à la Révocation et évoquer ainsi les itinéraires de l'exil. Elle est présentée pour la première fois au temple de La Charce, entre le 26 juin 2014 et le 14 août 2014. C'est la Mairie de La Charce qui coordonne l'action, qui obtient aussi le soutien financier de la Fondation du Protestantisme, d'une fondation danoise qui cherche à favoriser les liens entre la France et le Danemark, du Conseil général de la Drôme et du Parc naturel régional des Baronnie provençales (annexe 1 - panneaux de l'exposition).

Consultation pour la réalisation d'une étude de faisabilité d'un sentier sur les patrimoines huguenots  
Parc naturel régional des Baronnie provençales  
cahier spécifique de commande

Elle est accompagnée par quatre conférences portant sur l'histoire du protestantisme face à la révocation et les traces actuelles de cette mémoire. Une série de balades permettant de découvrir certains lieux est proposée aux environs de La Charce, Arnayon, Sainte-Euphémie-sur-Ouvèze et Saint-Auban-sur-l'Ouvèze.



### Temple de La Charce le jour de l'inauguration et affiche de l'exposition

Plus de 500 visiteurs se rendent à La Charce pour visiter cette exposition. Un catalogue d'exposition est réalisé avec le soutien du Conseil général de la Drôme, dans le cadre des « Cahiers de l'Oule », publié par le Club Sportif et Culturel Mottois.

A l'issue de cette exposition (par ailleurs présentée à Sainte-Euphémie-sur-Ouvèze, Venterol, Valréas, Buis-les-Baronnies en 2014 et Lyon en 2015), les initiateurs de cette exposition ont souhaité prolonger cette action en créant un itinéraire thématique, associé à celui intitulé « Sur les Pas des Huguenots », à l'instar de celui reliant Genève aux vallées vaudoises italiennes.

### ii. Les enjeux associés à la réalisation d'un sentier de randonnée concernant les patrimoines huguenots et les chemins de l'exil

Ces enjeux sont donc de quatre ordres :

- Proposer un itinéraire à vocation culturelle, fondé sur des connaissances solides dans le domaine des patrimoines et de l'histoire de la présence réformée dans le sud-est de la France, ainsi que des cheminements empruntés par les huguenots pour leur exil. Il s'agit aussi de faire de cette initiative l'occasion d'échanges entre les pays européens de destination (Suisse, Allemagne, Pologne, Danemark, Islande). L'objet de l'étude n'est pas de constituer ces connaissances, mais de s'appuyer sur celles qui existent et de les synthétiser notamment sous la forme d'une carte des types de patrimoines associés au protestantisme et des itinéraires existants aux XVIIe et au XVIIIe siècle. Le bureau d'étude choisi s'appuiera pour cela sur les études menées depuis le XIXe siècle, sur les travaux déjà effectués et sur un réseau de chercheurs qui œuvrent dans ce domaine (et qui pourront éventuellement participer au comité technique).

Cet itinéraire doit aussi être une vitrine pour la valorisation de l'ensemble des patrimoines protestants ou associés au protestantisme des régions traversées. La reconnaissance de

Consultation pour la réalisation d'une étude de faisabilité d'un sentier sur les patrimoines huguenots  
Parc naturel régional des Baronnies provençales  
cahier spécifique de commande



l'itinéraire, par l'association nationale « Sur les Pas des huguenots », repose en effet sur une validation historique.

Il faudra donc envisager, au-delà des patrimoines qui jalonnent l'itinéraire, la possibilité d'en valoriser d'autres qui seront plus éloignés. Sans être l'objet de la présente étude, il faudra donc penser l'articulation entre ces patrimoines plus ou moins proches de l'itinéraire. L'étude devra ainsi proposer des « zones de découverte » avec des thématiques spécifiques qu'on pourrait y trouver.

- Création d'un itinéraire de randonnée pédestre, à vocation sportive qui valorise des tronçons existants. Il s'agit de profiter de cette création pour développer de nouvelles propositions de séjours en itinérance, basées sur les patrimoines historiques ou naturels. Les tronçons pourront être de 15 kms environ, soit un parcours de 8 à 10 étapes.

Cet itinéraire doit être une offre thématique complémentaire par rapport à d'autres boucles ou itinéraires thématiques qui existent déjà (boucles de petites randonnées, boucle du sentier de grande randonnée de Pays « tour des Baronnies provençales », « randonnées vaudoises » dans le Luberon, « Le Chemin des temples en Luberon », « Les Chemins des parcs – Tours et détours autour du Pays d'Apt », etc.).

Il doit pouvoir se raccorder à l'itinéraire « sur le pas des Huguenots ». Ce raccordement sera étudié avec l'association nationale qui gère ce sentier. Les points de départs et d'arrivée doivent pouvoir être accessibles par des transports en commun (bus, train) et constituer des éléments symboliques forts (notamment en termes muséographiques).

- Créer une offre de randonnée en itinérance qui puisse notamment conforter les activités économiques situées au cœur de massifs et de plateaux. Cela implique donc d'associer activement les acteurs du secteur touristique à l'animation d'un sentier, comme les Offices de tourisme, les hébergeurs, etc.

L'étude devra mettre en évidence les préalables nécessaires (sensibilisation, formations, publications), à mettre en œuvre auprès des acteurs (hébergeurs, restaurateurs, etc.) qui jalonnent directement l'itinéraire, et ceux qui seront plus éloignés mais intéressés, et les actions d'animation d'un réseau à envisager.

- Ce projet s'étendant sur plusieurs territoires, il apparaît important de poser le cadre d'une coopération entre ces territoires. Par ailleurs, la dimension sportive et culturelle implique d'associer des acteurs de la culture et des patrimoines, de la randonnée pédestre et de la promotion touristique. Cette étude doit permettre de définir des formes de coopération entre structures différentes, actives sur des territoires différents, afin de parvenir à la formulation d'une gouvernance globale du projet pour la réalisation du sentier et son animation.

# CONTENU DE LA MISSION CONFIEE AU PRESTATAIRE

## I. LE CONTENU DE L'ETUDE

La mission comprend :

- Un travail d'étude, de rédaction d'un rapport et de réalisation d'outils cartographiques sur la création d'un itinéraire de randonnée pédestre, portant sur les patrimoines huguenots associés aux chemins de l'exil.
- une évaluation des coûts de réalisation du sentier : aménagements et signalétique complémentaires, outils de communication, animation et mise en réseau des acteurs. Cette étude doit permettre au/aux porteur(s) de projet d'engager les demandes de financements sur la base des évaluations proposées.
- La participation à 5 réunions (présentation des travaux à chacune des phases) : une réunion de lancement de l'étude avec les membres du comité de pilotage et du comité technique (au cours de laquelle sera notamment validée la méthodologie adoptée pour la détermination du tracé de l'itinéraire) ; deux réunions du comité technique, au terme de la première phase et au terme de la deuxième phase ; deux réunions du comité de pilotage aux mêmes échéances.

L'animation générale sera assurée par les chargés de mission « patrimoines culturels et culture » et « tourisme et activités de pleine nature » du Pnr des Baronnies provençales. Ils animeront pour leur part les réunions intermédiaires des comités de pilotage et techniques.

Le comité de pilotage sera composé des financeurs de l'étude (Régions Rhône-Alpes et Provence-Alpes-Côte d'Azur), des Parc ou projets de Parcs naturels régionaux concernés par le projet (Luberon, Ventoux, Baronnies provençales, Vercors). Sa mission sera de vérifier la conformité des propositions techniques aux regard des exigences en termes de programmes d'action publics et de soutien financier aux itinéraires de randonnée.

Le comité technique sera composé des représentants des :

- associations culturelles ou acteurs culturels qui pourront être intéressés par le projet,
- des Parcs ou projets de Parcs naturels régionaux concernés,
- des communes ou des communautés de Communes (si elles sont dotées de la compétence) ainsi que des Départements qui gèrent la valorisation de certains sentiers (PR, GR ou GRP), des Comités Départementaux de Randonnée Pédestre, des associations de randonneurs intéressées ou qui participent à la gestion de tronçons.
- de l'association nationale « sur le Pas des Huguenots »

Ce comité technique aura notamment la mission d'analyser les tracés proposés au comité de pilotage et de se prononcer sur ceux-ci, afin d'éclairer ce dernier dans son choix définitif. Il pourra aussi intervenir tout au long de la 2<sup>e</sup> phase, notamment afin de préciser les conditions de gestion du sentier.

Consultation pour la réalisation d'une étude de faisabilité d'un sentier sur les patrimoines huguenots  
Parc naturel régional des Baronnies provençales  
cahier spécifique de commande

## II. LES DEUX PHASES DE L'ETUDE

### a. La définition d'un itinéraire de référence (2 à 3 mois)

Cette phase devra aboutir à la présentation, cartographiée et argumentée, de trois itinéraires au maximum, déterminés à partir de la méthodologie commune adoptée en début de mission. Ces trois itinéraires peuvent aussi correspondre à des variantes d'un faisceau de chemins, repérés dans le cadre du diagnostic.

Chacun de ces itinéraires devra correspondre à un tracé historiquement probable, au regard des chemins qui existaient, des points d'étape possibles (auberges tenus par des protestants, villages protestants qui pouvaient être des lieux préservés) et des modalités de déplacement de l'époque de l'exil. Le caractère vraisemblable de l'itinéraire choisi sera un élément indispensable pour obtenir une reconnaissance par l'association nationale « Sur le pas des Huguenots ».

Dans les secteurs où les patrimoines liés au protestantisme seront moins denses, le chemin devra s'imposer aux marcheurs comme un élément fort de traversée et de découverte d'un territoire.

Cette présentation reposera sur l'analyse des atouts et des faiblesses de chacune des propositions intégrant un état des lieux de la documentation historique et patrimoniale, afin de proposer un premier repérage des patrimoines associés à la présence réformée dans les régions traversées. Elle pourra se fonder sur des études historiques anciennes ou récentes, mais aussi sur le travail d'associations qui oeuvrent sur les patrimoines huguenots ou sur un questionnaire adressé aux communes traversées.

Ces trois itinéraires feront l'objet d'un descriptif succinct intégrant, a minima, une cartographie spécifique présentant l'itinéraire proposé et les lieux d'étape, ainsi que les patrimoines associés à la présence protestante.

Il sera aussi demandé une analyse des grandes « phases » paysagères, associées à des panoramas photographiques de 5 points de vue et de 10 photographies de sites plus ponctuels (villages, montagnes, gorges) par itinéraire, afin de permettre une meilleure vision des territoires empruntés.

Au terme de cette phase, le comité technique se prononcera sur les itinéraires et ces observations seront présentées au comité de pilotage. Un seul itinéraire sera retenu et fera l'objet du second volet de l'étude. L'itinéraire retenu pourra aussi correspondre à des reprises partielles des trois itinéraires proposés.

### b. La définition d'un programme de réalisation du sentier et d'un cadre de gestion (4 à 5 mois)

Cette phase vise à préparer la réalisation concrète du sentier en proposant, au terme, des documents utilisables dans le cadre des demandes de financements nécessaires et de la mise en œuvre concrète du sentier.

Une fois l'itinéraire retenu, il reviendra au bureau d'étude de présenter une analyse précise :

- du foncier de l'itinéraire proposé et du statut juridique des chemins empruntés (voie communale, chemin rural, chemin privé, inscrit au non au PDIPR des différents départements) et des régimes de responsabilité à mettre en œuvre (proposition d'un modèle-type de convention pour les chemins privés pour les structures dotées de la compétence – Département, commune ou

Consultation pour la réalisation d'une étude de faisabilité d'un sentier sur les patrimoines huguenots  
Parc naturel régional des Baronnies provençales  
cahier spécifique de commande

communauté de communes). Une attention particulière sera portée aux chemins anciens, car cette action doit aussi permettre de mieux comprendre les usages anciens des chemins.

- Un repérage des lieux d'accueil potentiels (campings, gîte d'étape), afin de mesurer les enjeux en termes d'hébergement (dates d'ouverture, etc.) et de ravitaillement ;
- des espaces protégés et des zonages à réglementation spécifique qui pourraient exister (Natura 2000, sites classés, forêt domaniale, etc.) et qui pourraient nécessiter des procédures particulières en cas de travaux (évaluation des incidences, etc.)
- de l'état des chemins empruntés (exposition et niveau technique) et de la nature des travaux qui seraient à envisager, dans la limite des compétences de chaque collectivité (balisage complémentaire spécifique, remise en état d'un balisage existant, soutienement, etc.) ;
- des éventuels aménagements complémentaires, liés à l'utilisation du chemin, dans le cadre d'un itinéraire VTT ;
- des types d'outils d'animation et de valorisation du sentier, à mettre en œuvre lors de la création, mais pour l'entretien et la reconnaissance extérieure du sentier (Fédérations à contacter, création de structure spécifique, partenariat avec une structure existante, proposition d'outils de communication, etc.).
- un repérage des acteurs susceptibles d'être associés dans la mise en place et la gestion d'un tel itinéraire, intégrant les enjeux culturels, sportifs (randonnée pédestre) et touristiques. Ce repérage devra aboutir à des propositions de gouvernance concernant la mise en place du sentier, sa gestion et son animation.

### III. LIVRABLES ET RENDU

Au terme de l'étude, le bureau d'étude retenu fournira une étude qui présentera :

- l'itinéraire retenu avec une présentation cartographique au 1/25000<sup>ème</sup>, intégrant les éléments patrimoniaux et les hébergements ;
- des fiches descriptives, par étape, présentant le dénivelé, l'état des balisages, la difficulté et l'exposition, les propriétaires des parcelles traversées (parcelles cadastrales, nom et prénom du propriétaire, structure gestionnaire des portions de sentier) ;
- les éléments patrimoniaux liés à la présence protestante d'hier et d'aujourd'hui ;
- les hébergements et leurs caractéristiques ;
- des propositions d'outils d'animation et de valorisation, à commencer par des propositions concernant le pilotage du projet global (réalisation, gestion et animation).



#### IV. CALENDRIER OPERATIONNEL

Le démarrage de la prestation est prévu au 25 octobre 2015.  
La durée de la mission est estimée à 8 mois au maximum.

Consultation pour la réalisation d'une étude de faisabilité d'un sentier sur les patrimoines huguenots  
Parc naturel régional des Baronnies provençales  
cahier spécifique de commande

# MODALITES ADMINISTRATIVES

## I. MODALITES DE LA CONSULTATION

### a. Forme du marché (en procédure adaptée)

Le dossier de consultation se compose :

- du présent cahier spécifique de commande, avec ses annexes

Le maître d'ouvrage se réserve la possibilité d'apporter des modifications de détail du cahier des charges au plus tard 15 jours avant la date limite de réception des offres. Cette disposition reste valable dans le cas où cette date serait reportée. Les candidats doivent alors répondre sur la base du dossier modifié sans pouvoir élever aucune réclamation à ce sujet.

En fonction du contenu des réponses, une négociation pourra être envisagée avec les différents bureaux d'étude.

### b. Durée d'exécution

Le prestataire retenu sera informé avant le 15 octobre, après avis du Bureau du Syndicat Mixte. La prestation débutera à compter de la date de notification du marché et devra être achevée au plus tard le 30 juillet 2016.

L'achèvement de la prestation sera constaté par la réception du rapport d'exécution de la mission.

### c. Critères de sélection

Les critères de choix de l'offre la mieux disante sont, par ordre de priorité décroissant (et avec la note correspondante), les suivants :

1<sup>er</sup> critère : 50% sur la qualité de la réponse

2<sup>e</sup> critère : 40% sur le prix

3<sup>e</sup> critère : 10% sur la capacité à répondre aux propositions, au regard des compétences affichées

### d. Profil du prestataire, qualités requises

Le prestataire devra regrouper des compétences et références en :

- Diagnostics patrimoniaux et socio-économiques ;
- Diagnostics d'équipements d'activités de pleine nature ;
- Animation de projets de sentiers d'interprétation, dans le domaine des patrimoines culturels

Le prestataire a la possibilité de faire appel à des sous-traitants ou à des cotraitants.

Le prestataire doit fournir la liste et CV de chaque personne intervenant sur les différents volets des prestations ainsi que la liste de ses références.

## II. CONDITIONS DE REMISE DES OFFRES

### a. Présentation de l'offre

L'offre à remettre comprendra obligatoirement :

- une note d'intention qui présentera, pour les deux phases de la mission, sa perception des enjeux et la méthodologie mise en œuvre.
- Il détaillera les moyens qu'il mettra en œuvre pour y parvenir (nombre de journées par phase, missions confiées par phase, temps de réunions de restitution), en lien avec les compétences demandées et les références des intervenants.
- Il pourra aussi adjoindre en annexe à son offre des études correspondant à des demandes comparables.
- Il remettra également le présent « cahier spécifique de commande » dûment signé, ainsi que son offre financière, assortie d'une présentation détaillée du nombre de journées consacrées à l'étude, en fonction des différentes phases. Il fera aussi apparaître les éventuels cotraitants ou sous-traitants et les éléments financiers liés à eux.

### b. Dépôt des offres

Les offres sont acheminées sous la seule responsabilité des candidats, le maître de l'ouvrage ne pouvant être tenu pour responsable du dépassement de la date fixée pour la remise des dossiers.

### c. Date limite de réception des offres

Les offres devront être remises avant le 15 septembre 2015

Soit

- Sous pli cacheté remis au siège du Parc naturel régional des Baronnies provençales contre récépissé,
- Envoyées par voie postale avec accusé de réception à :  
M. le Directeur du Syndicat Mixte des Baronnies Provençales – Le Village – 26510 SAHUNE

Le pli ou l'enveloppe portera la mention : " Etude de faisabilité d'un sentier en itinérance sur l'exil huguenot ".

## III. CLAUSES FINANCIERES

### a. Modalités de paiement

Les factures seront établies sur la base du bordereau des prix remis à l'offre. Une avance de 30% à réception de la commande peut être envisagée sur demande du prestataire. Au terme de la première phase (à l'issue de la définition d'un itinéraire), un autre acompte de 20% pourra être versé. Le solde

Consultation pour la réalisation d'une étude de faisabilité d'un sentier sur les patrimoines huguenots  
Parc naturel régional des Baronnies provençales  
cahier spécifique de commande

sera versé au terme de l'étude. Une convention spécifique précisera ces délais avec le bureau d'étude retenu.

**b. Délai de paiement**

Le délai de paiement est de 30 jours à compter de la réception par le « Maître d'Ouvrage » de la facture signée par le prestataire. Le paiement sera effectué par mandat administratif (virement sur le compte du prestataire).

---

#### **IV. RENSEIGNEMENTS COMPLEMENTAIRES**

Pour obtenir tout renseignement complémentaire qui leur serait nécessaire, les candidats peuvent s'adresser à :

Alexandre VERNIN, chargé de mission « patrimoines culturels et culture » au Pnr des Baronnies provençales (04 75 26 79 06, [avernin@baronnies-provencales.fr](mailto:avernin@baronnies-provencales.fr)).

Vincent AUBERT, chargé de projets « activités de pleine nature » au parc naturel régional des Baronnies provençales (06 85 58 10 65, [vaubert@baronnies-provencales.fr](mailto:vaubert@baronnies-provencales.fr))

---

#### **V. DATE D'ENVOI DE L'AVIS A LA PUBLICATION**

Le 3 août 2015

Consultation pour la réalisation d'une étude de faisabilité d'un sentier sur les patrimoines huguenots  
Parc naturel régional des Baronnies provençales  
cahier spécifique de commande



Consultation pour la réalisation d'une étude de faisabilité d'un sentier sur les patrimoines huguenots  
Parc naturel régional des Baronnies provençales  
cahier spécifique de commande

PAGE